





Programa d'activitats educatives 2024-2025


D.03-12 – Els tresors de na Burguesa, El PARC NATURAL DE PONENT.

29- Senderisme i rutes saludables. Son Quint-Son Suredetà

Punt d'inici i d'acabament de la caminada: Parc municipal de Son Quint-Son Muntaner- (coordenades google maps: 39.588293 2.610216

1	<p>Parc municipal de Son Quint-Son Muntaner. A començaments de segle els veïns de Son Rapinya negociaren amb la promotora de la urbanització Son Quint que totes les zones verdes es concentrassin en una sola: avui tenim 100.000 m2 de parc públic, uns dels més grans de Palma</p>	39.588293 2.610216	
2	<p>Torrent de Sant Magí, marges paret seca. Torrent que neix a les moletes de Son Vida, baixa per Son Quint, Son Puigdorfila i es canalitza a partir de Son Espanyolet i queda soterrat fins a desembocar en el passeig marítim a l'altura del C/ Monsenyor Palmer</p>	39.58324, 2.613772	
3	<p>ANEI Serra de Tramuntana. Finca de Son Muntaner (na Pasquala). Pi ver, pancaritats, lloc habitual per menjar les panades per pasqua.</p>	39.58138, 2.612342	

4	<p>Son Suremeta base militar. El ministeri de defensa va adquirir aquests terrenys els anys 50 i comprèn les finques i possessions de Son Suremeta i de Santa Eulàlia.</p>	39.57589, 2.601532	
5	<p>Forn de calç 1. Construcció dedicada a la fabricació de calç viva. A la web de Son Quint podeu trobar 3 vídeos de com es treballaven aquests forns fins a mitjans del segle passat.</p>	39.57658, 2.60310	
6	Forn de calç 2	39.57661, 2.60863	
7	<p>Pedrera de Son Fila. Pedrera d'extracció de pedra viva per a la construcció d'estructures de paret seca, camins, etc.</p>	39.57983, 2.611615	

8	Cases de Son Puigdorfila Vell	39.58037, 2.615871	
9	Marjades de Son Puigdorfila Vell. De bellíssima factura, es troben avui amenaçats per la manca de sensibilitat de propietaris i administracions públiques. En la zona de Son Rapinya els mestres margers eren excel·lents.	39.58013, 2.614694	